

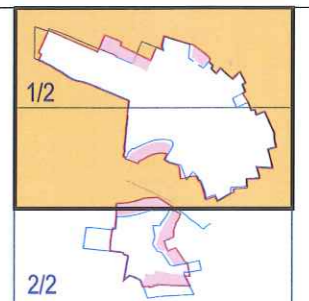
DELIMITACIÓN de SUELO URBANO

MUNICIPIO / LOCALIDAD

CEDILLO de la TORRE

DISTRIBUCIÓN

1/2




LEYENDA



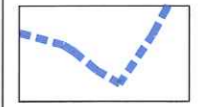
Áreas consolidadas por la edificación con servicios urbanísticos CASCO URBANO.



Áreas no consolidadas por la edificación con servicios urbanísticos ENSANCHE



Línea DELIMITACIÓN SUELO URBANO



Línea DELIMITACIÓN CATASTRAL

Escala : 1/2000

Delineante de la Oficina Técnica
Santos García Sanz

El Arquitecto Jefe de la Oficina Técnica

Miguel Ángel Infante Echevarría

Segovia Noviembre 2017

NOTA

El presente plano delimita los terrenos que en interpretación de lo dispuesto en los artículos 30 L.U.CyL, 67 R.U.CyL, 6 y 47 N.S.P. se consideran con la clasificación de SUELO URBANO

