Javier Tome de Diego (1 de 1)
Actado
Fecha Firma: 19/12/2017
HASH: 2a2a30c002a10d5e33897e2783ca33bd

DELIMITACIÓN de SUELO URBANO

Diputación de Segovia
Oficina Técnica de Asesoramiento a Municipios

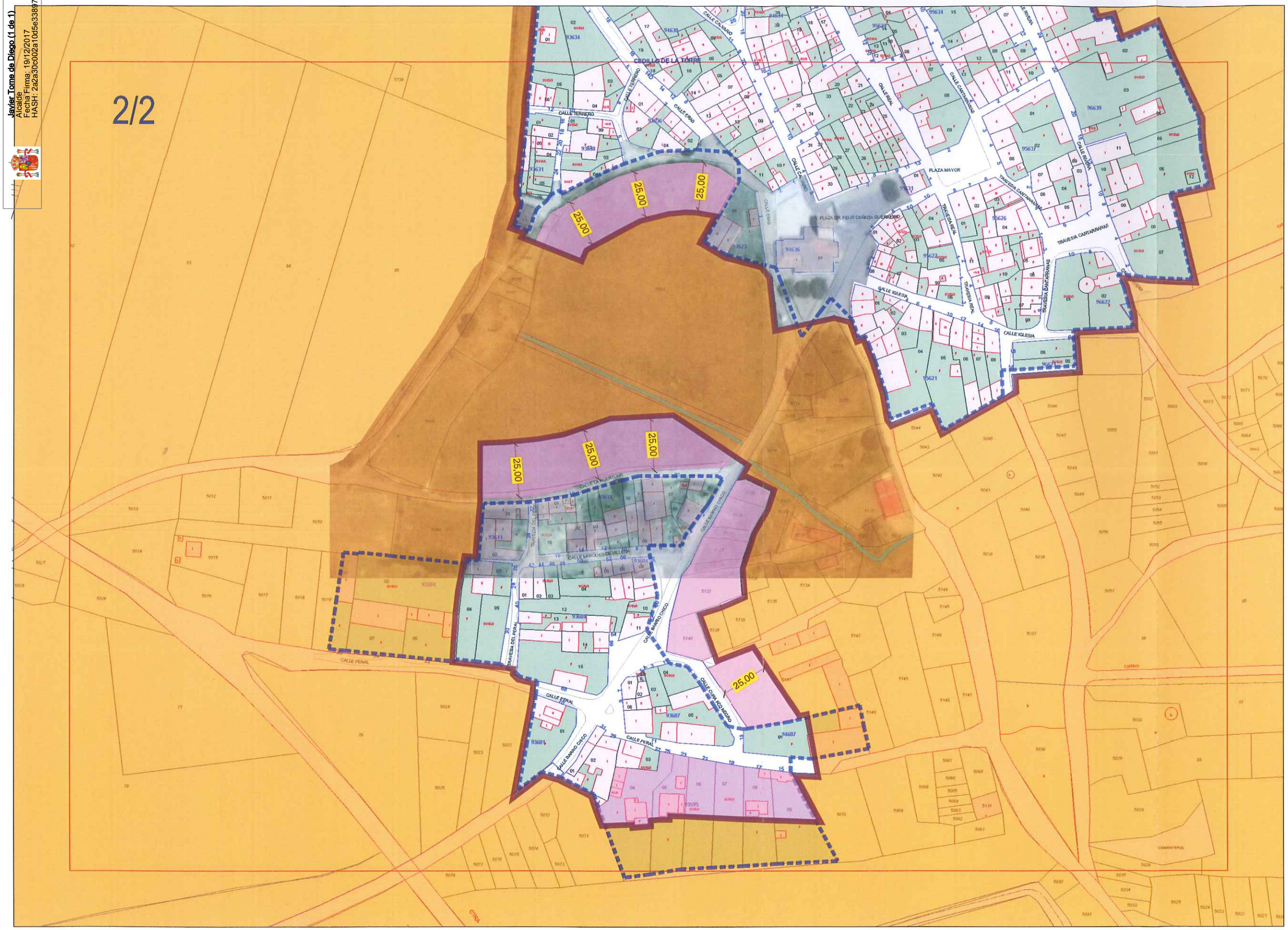

MUNICIPIO / LOCALIDAD

CEDILLO de la TORRE

DISTRIBUCIÓN

2/2

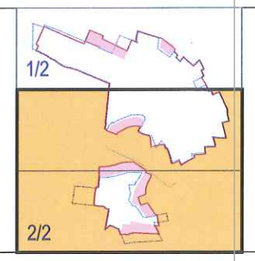

LEYENDA

Áreas consolidadas por la edificación con servicios urbanísticos CASCO URBANO.

Áreas no consolidadas por la edificación con servicios urbanísticos ENSANCHE



Línea DELIMITACIÓN SUELO URBANO

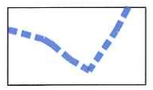

Línea DELIMITACIÓN CATASTRAL

Escala : 1/2000

Delineante de la Oficina Técnica
Santos García Sanz

El Arquitecto Jefe de la Oficina Téc

Miguel Ángel Infante Echevarría

Segovia Noviembre 2017

NOTA

El presente plano delimita los terrenos que en interpretación de lo dispuesto en los artículos 30 L.U.CyL. 67 R.U.CyL, 6 y 47 N.S.P. se consideran con la clasificación de SUELO URBANO